

URBANHUS

© Alle rettigheter tilhører utførende for prosjekteringen, kopiering eller bruk av disse tegningene er forbudt uten skriftlig samtykke

Prosjekterende

Urbanhus Kjededrift AS

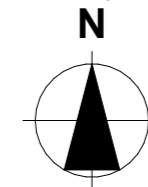
Haraldsgata 90
5528 Haugesund

AREALOVERSIKT	
Etasje/enhet	Bruksareal, BRA
1. Etasje	97,3 m ²
2. Etasje	101,3 m ²
Bod m ²
Garasje	33,6 m ²
Åpent overbyggt areal m ²
Parkering på terreng	- m ²
Sum, BRA m ²
% BRA BRA
Enhet	Bebygd areal, BYA
Bolig inkl. bod	111,7 m ²
Garasje	33,6 m ²
Parkering på terreng m ²
Sum, BYA m ²
Tomtestørrelse m ²
% BYA BYA

Merknader

Prosjektert etter TEK 17

Evt. lokalisering:

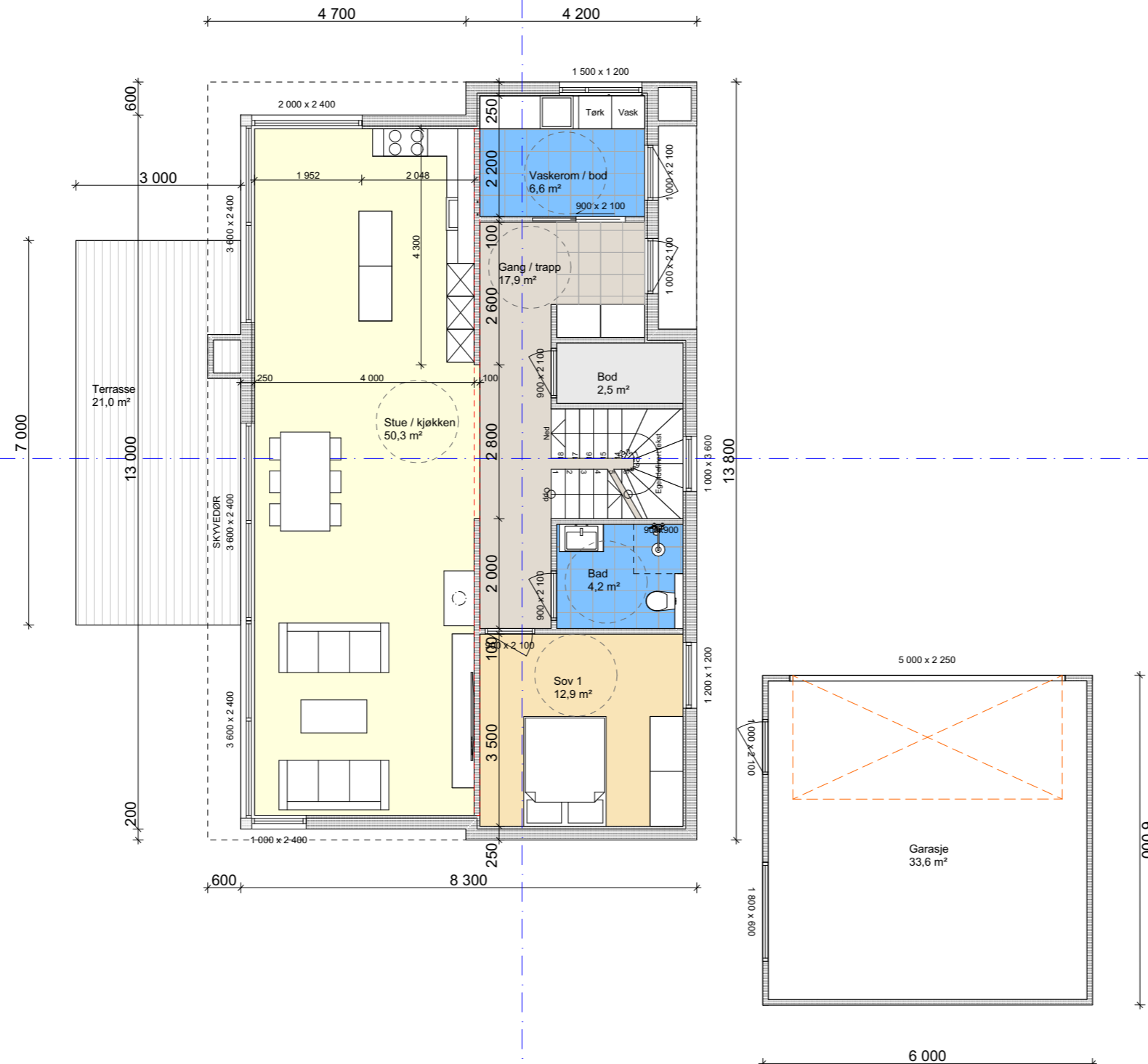


Rev.	Dato	Beskrivelse	Sign.	Kont.

Fase

Skisse/ forprosjekt

Tiltakshaver	Prosjektnr.
Prosjekt U- 5010	Kontroll prosjekt.
	Sign. Kontroll
Gnr./Bnr./Festnr.:	Dato 03.05.2024
	Revisjon nr. E
Type tegning: Plan 1. etg.	Målestokk 1:100 (A3)
	Tegningsnr.: EA1



URBANHUS

© Alle rettigheter tilhører utførende for prosjekteringen, kopiering eller bruk av disse tegningene er forbudt uten skriftlig samtykke

Prosjekterende

Urbanhus Kjededrift AS

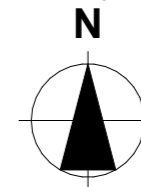
Haraldsgata 90
5528 Haugesund

AREALOVERSIKT	
Etasje/enhet	Bruksareal, BRA
1. Etasje	97,3 m ²
2. Etasje	101,3 m ²
Bod m ²
Garasje	33,6 m ²
Åpent overbygd areal m ²
Parkering på terreng	- m ²
Sum, BRA m ²
% BRA BRA
Enhet	Bebygd areal, BYA
Bolig inkl. bod	111,7 m ²
Garasje	33,6 m ²
Parkering på terreng m ²
Sum, BYA m ²
Tomtestørrelse m ²
% BYA BYA

Merknader

Prosjektert etter TEK 17

Evt. lokalisering:



Rev.	Dato	Beskrivelse	Sign.	Kont.
------	------	-------------	-------	-------


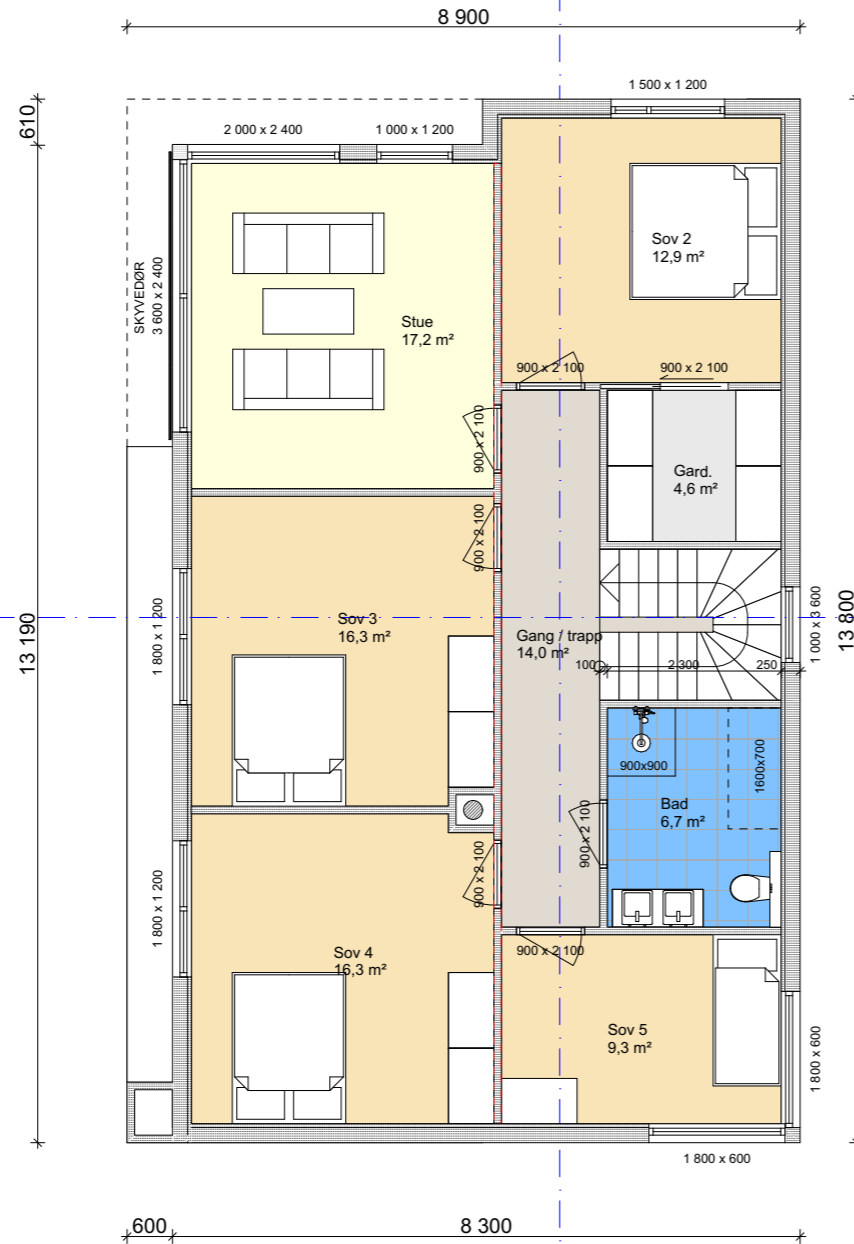
Fase

Skisse/ forprosjekt

Tiltakshaver	Prosjektnr.
Prosjekt U- 5010	Kontroll prosjekt.
	Sign. Kontroll
	Dato 03.05.2024

Gnr./Bnr./Festenr.:	Revisjon nr. E
---------------------	--------------------------

Type tegning: Plan 2. etg.	Målestokk 1:100 (A3)
	Tegningsnr.: EA2



URBANHUS

© Alle rettigheter tilhører utførende for prosjekteringen, kopiering eller bruk av disse tegningene er forbudt uten skriftlig samtykke

Prosjekterende

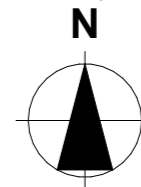
Urbanhus Kjededrift AS

Haraldsgata 90
5528 Haugesund

AREALOVERSIKT	
Etasje/enhet	Bruksareal, BRA
1. Etasje	97,3 m ²
2. Etasje	101,3 m ²
Bod m ²
Garasje	33,6 m ²
Åpent overbygd areal m ²
Parkering på terreng	- m ²
Sum, BRA m ²
% BRA BRA
Enhet	Bebygd areal, BYA
Bolig inkl. bod	111,7 m ²
Garasje	33,6 m ²
Parkering på terreng m ²
Sum, BYA m ²
Tomtestørrelse m ²
% BYA BYA

Merknader
Prosjektert etter TEK 17

Evt. lokalisering:

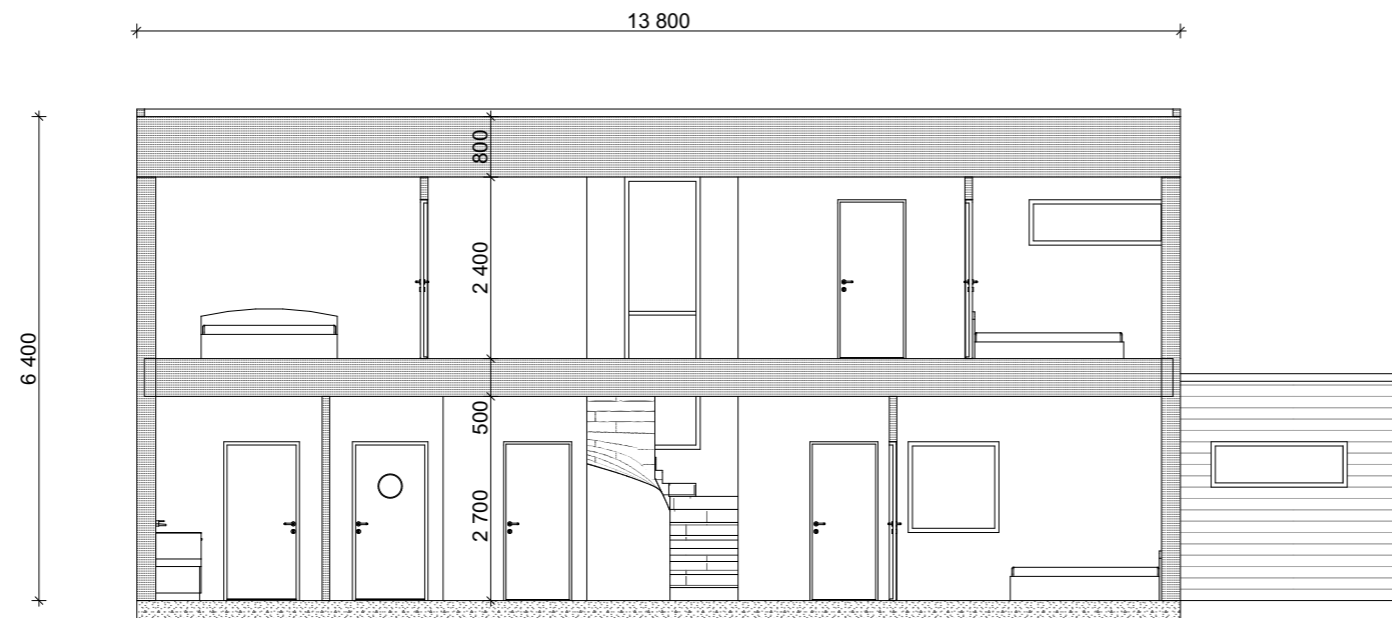


Rev.	Dato	Beskrivelse	Sign.	Kont.
------	------	-------------	-------	-------

Fase

Skisse/ forprosjekt

Tiltakshaver	Prosjektnr.
Prosjekt U- 5010	Kontroll prosjekt.
	Sign. Kontroll
	Dato 03.05.2024
Gnr./Bnr./Festenr.:	Revisjon nr. E
Type tegning: Snitt A	Målestokk 1:100 (A3)
	Tegningsnr.: EA4



URBANHUS

© Alle rettigheter tilhører utførende for prosjekteringen, kopiering eller bruk av disse tegningene er forbudt uten skriftlig samtykke

Prosjekterende

Urbanhus Kjededrift AS

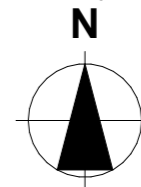
Haraldsgata 90
5528 Haugesund

AREALOVERSIKT	
Etasje/enhet	Bruksareal, BRA
1. Etasje	97,3 m ²
2. Etasje	101,3 m ²
Bod m ²
Garasje	33,6 m ²
Åpent overbygd areal m ²
Parkering på terreng	- m ²
Sum, BRA m ²
% BRA BRA
Enhet	Bebygd areal, BYA
Bolig inkl. bod	111,7 m ²
Garasje	33,6 m ²
Parkering på terreng m ²
Sum, BYA m ²
Tomtestørrelse m ²
% BYA BYA

Merknader

Prosjektert etter TEK 17

Evt. lokalisering:



Rev.	Dato	Beskrivelse	Sign.	Kont.
------	------	-------------	-------	-------

Fase

Skisse/ forprosjekt

Tiltakshaver	Prosjektnr.
Prosjekt U- 5010	Kontroll prosjekt.
	Sign. Kontroll
	Dato 03.05.2024
Gnr./Bnr./Festenr.:	Revisjon nr. E
Type tegning: Fasade Nordvest	Målestokk 1:100 (A3)
	Tegningsnr.: EA5

URBANHUS

© Alle rettigheter tilhører utførende for prosjekteringen, kopiering eller bruk av disse tegningene er forbudt uten skriftlig samtykke

Prosjekterende

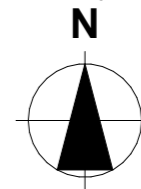
Urbanhus Kjededrift AS

Haraldsgata 90
5528 Haugesund

AREALOVERSIKT	
Etasje/enhet	Bruksareal, BRA
1. Etasje	97,3 m2
2. Etasje	101,3 m2
Bod m2
Garasje	33,6 m2
Åpent overbygd areal m2
Parkering på terreng	- m2
Sum, BRA m2
% BRA BRA
Enhet	Bebygd areal, BYA
Bolig inkl. bod	111,7 m2
Garasje	33,6 m2
Parkering på terreng m2
Sum, BYA m2
Tomtestørrelse m2
% BYA BYA

Merknader
Prosjektert etter TEK 17

Evt. lokalisering:

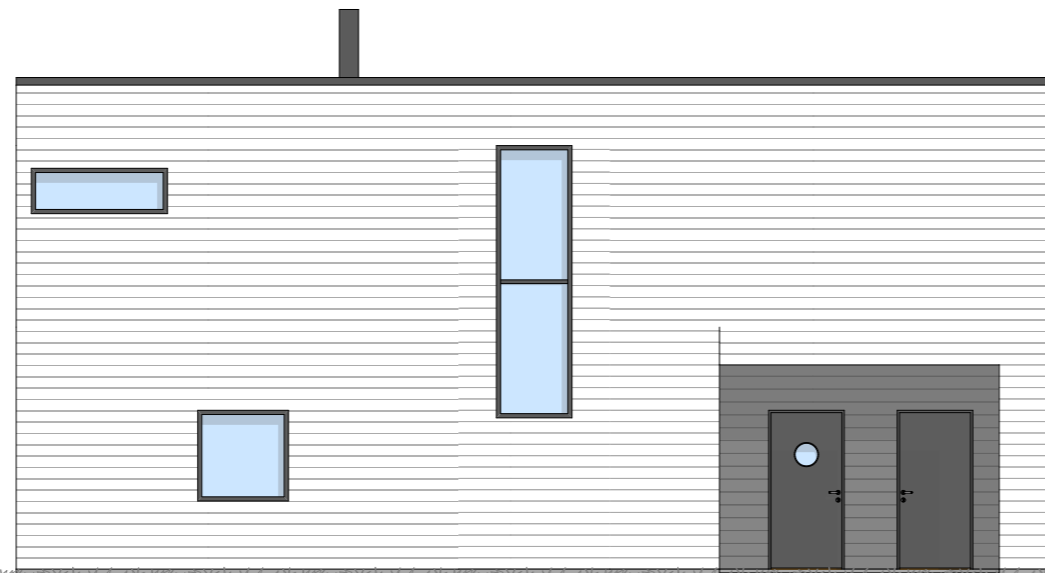


Rev.	Dato	Beskrivelse	Sign.	Kont.
------	------	-------------	-------	-------

Fase

Skisse/ forprosjekt

Tiltakshaver	Prosjektnr.	
	Kontroll prosjekt.	
	Sign.	Kontroll
	Dato 03.05.2024	
Gnr./Bnr./Festenr.:	Revisjon nr. E	
Type tegning: Fasade Nordøst	Målestokk 1:100 (A3)	
	Tegningsnr.: EA6	



URBANHUS

© Alle rettigheter tilhører utførende for prosjekteringen, kopiering eller bruk av disse tegningene er forbudt uten skriftlig samtykke

Prosjekterende

Urbanhus Kjededrift AS

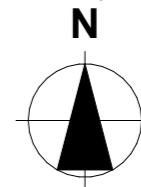
Haraldsgata 90
5528 Haugesund

AREALOVERSIKT	
Etasje/enhet	Bruksareal, BRA
1. Etasje	97,3 m2
2. Etasje	101,3 m2
Bod m2
Garasje	33,6 m2
Åpent overbygd areal m2
Parkering på terreng	- m2
Sum, BRA m2
% BRA BRA
Enhet	Bebygd areal, BYA
Bolig inkl. bod	111,7 m2
Garasje	33,6 m2
Parkering på terreng m2
Sum, BYA m2
Tomtestørrelse m2
% BYA BYA

Merknader

Prosjektert etter TEK 17

Evt. lokalisering:



Rev.	Dato	Beskrivelse	Sign.	Kont.
------	------	-------------	-------	-------

Fase

Skisse/ forprosjekt

Tiltakshaver	Prosjektnr.	
	Kontroll prosjekt.	
	Sign.	Kontroll
	Dato 03.05.2024	
Gnr./Bnr./Festenr.:	Revisjon nr. E	
Type tegning: Fasade Sørvest	Målestokk 1:100 (A3)	
	Tegningsnr.: EA7	

URBANHUS

© Alle rettigheter tilhører utførende for prosjekteringen, kopiering eller bruk av disse tegningene er forbudt uten skriftlig samtykke

Prosjekterende

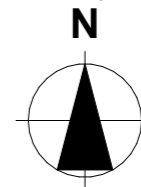
Urbanhus Kjededrift AS

Haraldsgata 90
5528 Haugesund

AREALOVERSIKT	
Etasje/enhet	Bruksareal, BRA
1. Etasje	97,3 m2
2. Etasje	101,3 m2
Bod m2
Garasje	33,6 m2
Åpent overbygd areal m2
Parkering på terreng	- m2
Sum, BRA m2
% BRA BRA
Enhet	Bebygd areal, BYA
Bolig inkl. bod	111,7 m2
Garasje	33,6 m2
Parkering på terreng m2
Sum, BYA m2
Tomtestørrelse m2
% BYA BYA

Merknader
Prosjektert etter TEK 17

Evt. lokalisering:



Rev.	Dato	Beskrivelse	Sign.	Kont.

Fase

Skisse/ forprosjekt

Tiltakshaver	Prosjektnr.	
	Kontroll prosjekt.	
	Sign.	Kontroll
	Dato	
Prosjekt U- 5010	03.05.2024	
Gnr./Bnr./Festenr.:	Revisjon nr. E	
Type tegning: Fasade Sørøst	Målestokk 1:100 (A3)	
	Tegningsnr.: EA8	

