

**SAMMEN SKAPER VI EN BOLIG SOM
VISUALISERER DIN IDENTITET.**

URBANHUS

URBANHUS

© Alle rettigheter tilhører utførende for prosjekteringen, kopiering eller bruk av disse tegningene er forbudt uten skriftlig samtykke

Prosjekterende

Urbanhus Kjededrift AS

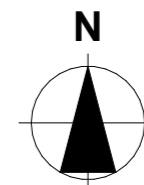
Haraldsgata 90
5536 Haugesund

AREALOVERSIKT	
Etasje/enhet	Bruksareal, BRA
Evt. utleieleilighet m2
Underetasje m2
1. Etasje	76,7 m2
2. Etasje	43 m2
Sportsbod	5 m2
Åpent overbyggt areal	3,7 m2
Sum, BRA	128,4 m2

Enhet	Bebygd areal, BYA
Bolig	98,9 m2
Garasje/carport m2
Evt. p-plasser m2
Sum, BYA	98,9 m2

Merknader
Prosjektert etter TEK 17

Evt. lokalisering:

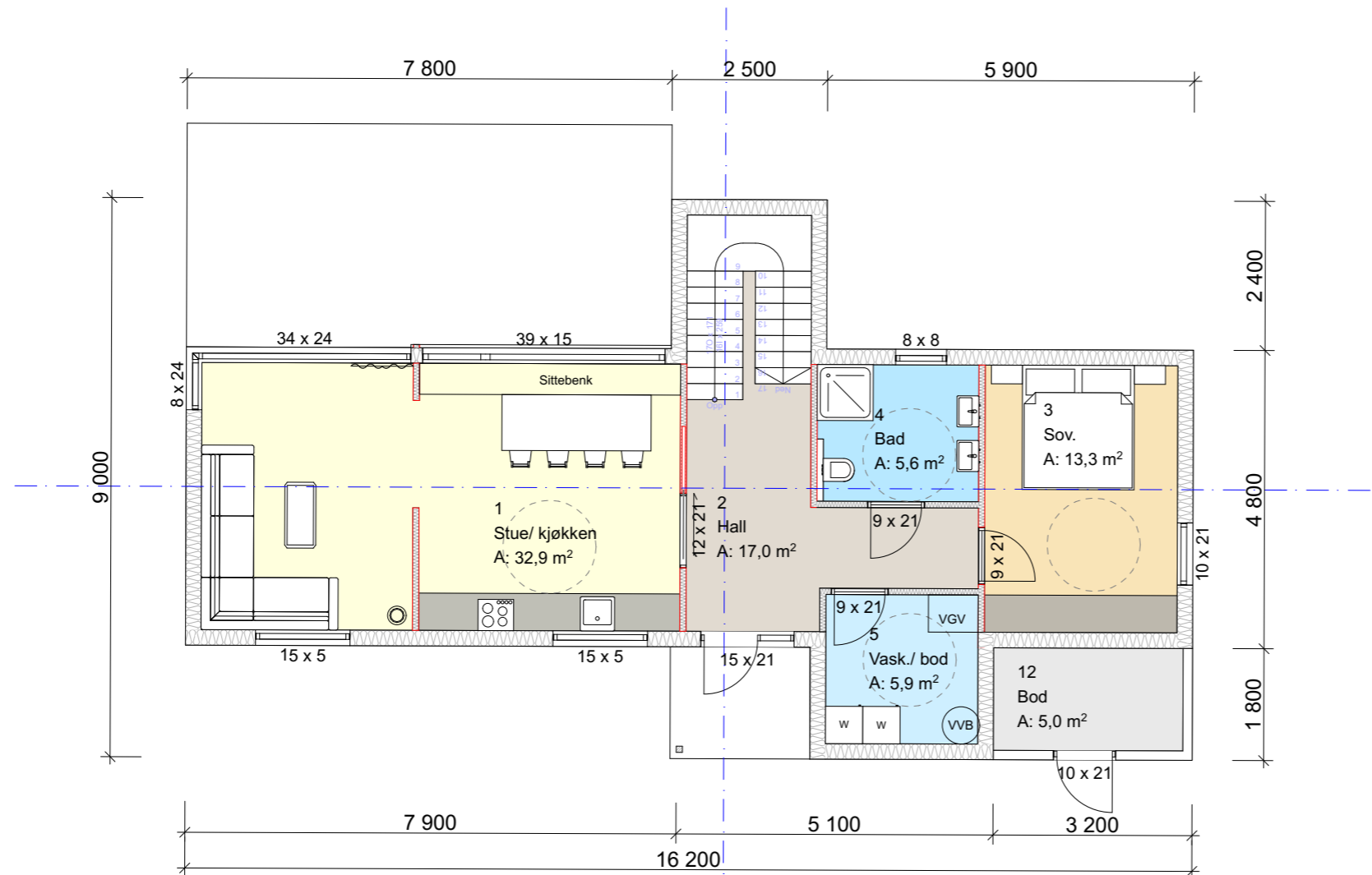


Rev	Nr	Beskrivelse	Dato	Sign	Kontr

Fase

Skisse/ forprosjekt

Tiltakshaver	Prosjektnr.
Prosjekt K-190	Kontroll prosjekt. Sign. Kontroll
	Dato 10.06.2022
Forhandler	
Gnr./Bnr./Festenr.:	Revisjon nr.
Type tegning: Plan 1. Etasje	Målestokk 1:100 (A3)
	Tegningsnr.: A20-1



URBANHUS

© Alle rettigheter tilhører utførende for prosjekteringen, kopiering eller bruk av disse tegningene er forbudt uten skriftlig samtykke

Prosjekterende

Urbanhus Kjededrift AS

Haraldsgata 90
5536 Haugesund

AREALOVERSIKT

Etasje/enhet	Bruksareal, BRA
Evt. utleieleilighet m2
Underetasje m2
1. Etasje	76,7 m2
2. Etasje	43 m2
Sportsbod	5 m2
Åpent overbygd areal	3,7 m2
Sum, BRA	128,4 m2

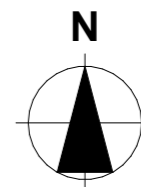
Enhet

Enhet	Bygd areal, BYA
Bolig	98,9 m2
Garasje/carport m2
Evt. p-plasser m2
Sum, BYA	98,9 m2

Merknader

Prosjektert etter TEK 17

Evt. lokalisering:

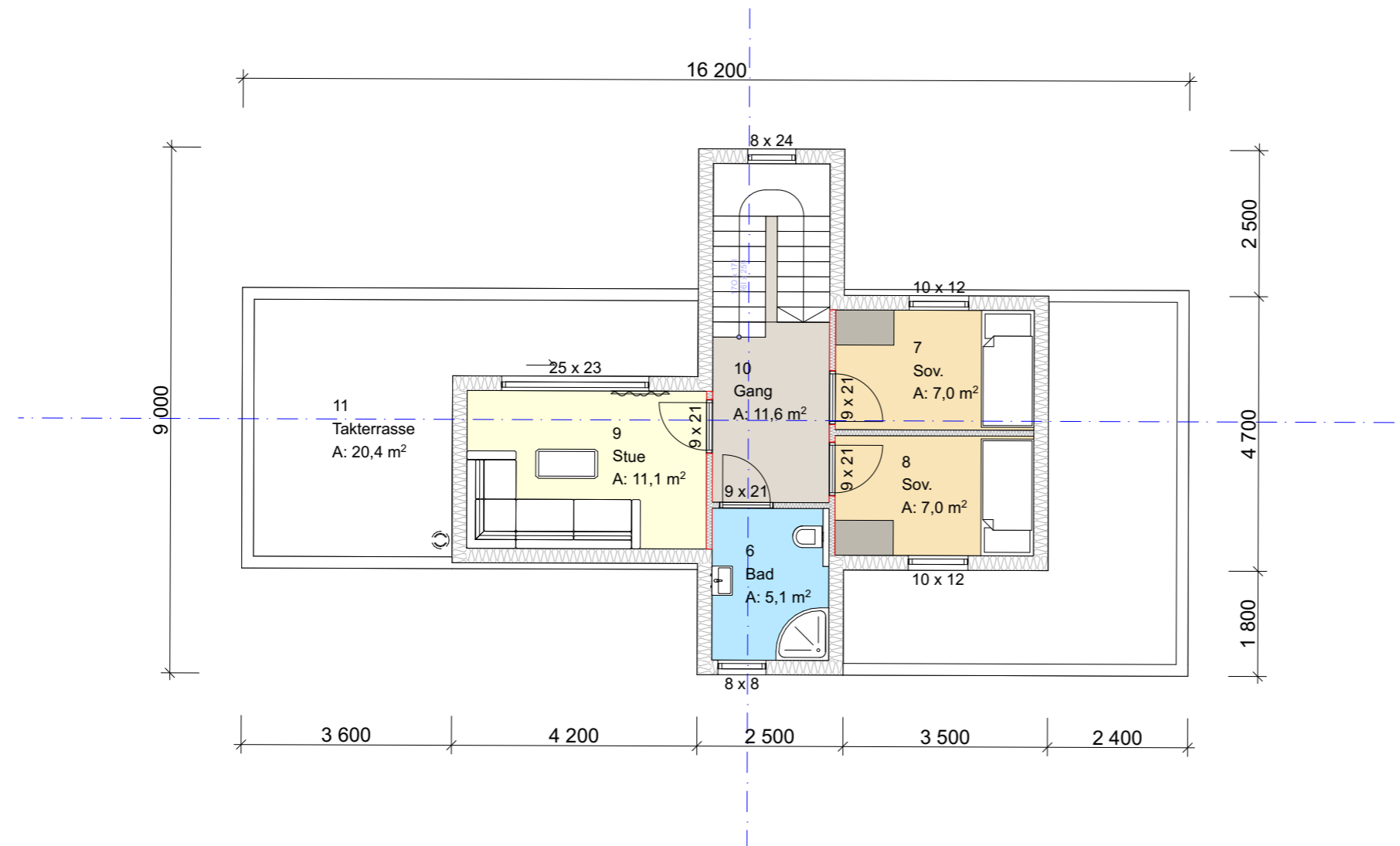


Rev	Nr	Beskrivelse	Dato	Sign	Kontr

Fase

Skisse/ forprosjekt

Tiltakshaver	Prosjektnr.
Prosjekt K-190	Kontroll prosjekt.
	Sign. Kontroll
Forhandler	Dato 10.06.2022
Gnr./Bnr./Festenr.:	Revisjon nr.
Type tegning: Plan 2. Etasje	Målestokk 1:100 (A3)
	Tegningsnr.: A20-2



URBANHUS

© Alle rettigheter tilhører utførende for prosjekteringen, kopiering eller bruk av disse tegningene er forbudt uten skriftlig samtykke

Prosjekterende

Urbanhus Kjededrift AS

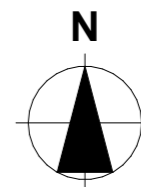
Haraldsgata 90
5536 Haugesund

AREALOVERSIKT	
Etasje/enhet	Bruksareal, BRA
Evt. utleieleilighet m2
Underetasje m2
1. Etasje	76,7 m2
2. Etasje	43 m2
Sportsbod	5 m2
Åpent overbygg areal	3,7 m2
Sum, BRA	128,4 m2

Enhet	Bebyggd areal, BYA
Bolig	98,9 m2
Garasje/carport m2
Evt. p-plasser m2
Sum, BYA	98,9 m2

Merknader
Prosjektert etter TEK 17

Evt. lokalisering:

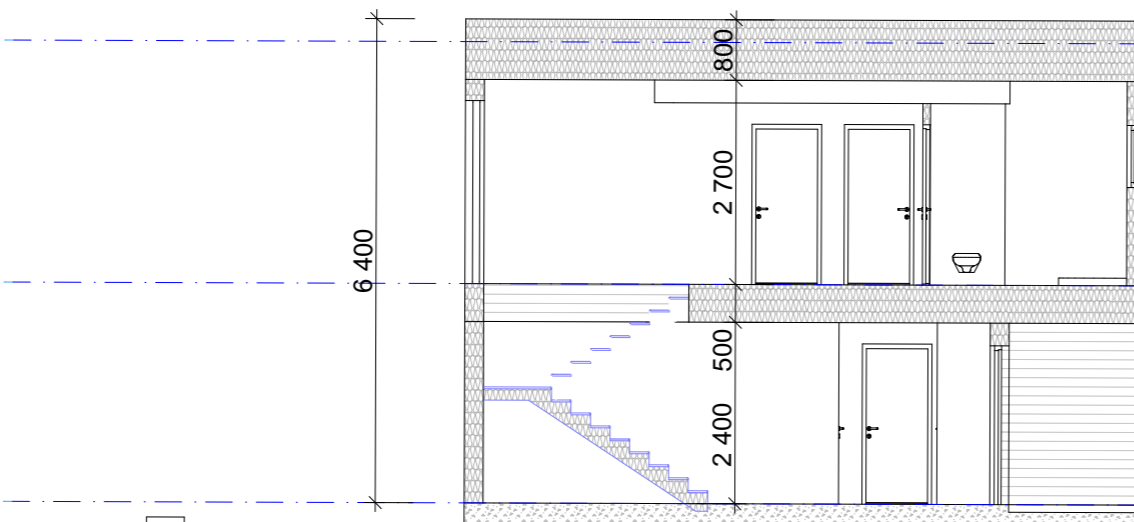
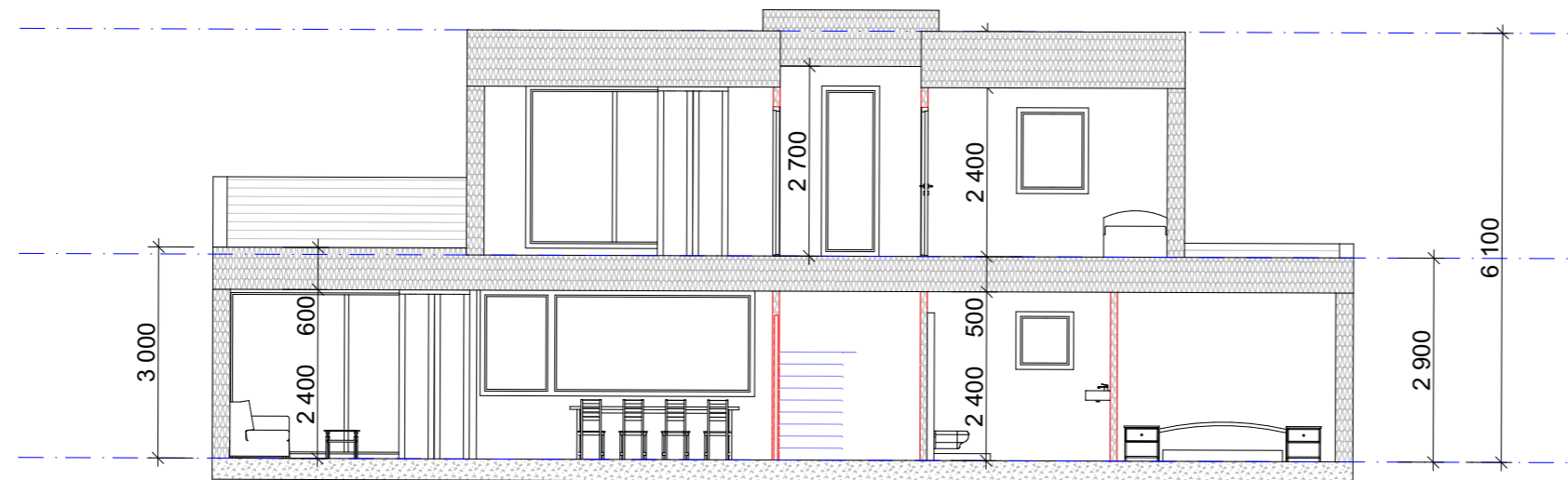


Rev	Nr	Beskrivelse	Dato	Sign	Kontr

Fase

Skisse/ forprosjekt

Tiltakshaver	Prosjektnr.
Prosjekt K-190	Kontroll prosjekt. Sign. Kontroll
	Dato 10.06.2022
Forhandler	Revisjon nr.
Gnr./Bnr./Festenr.:	Målestokk 1:100 (A3)
Type tegning: Snitt A og B	Tegningsnr.: A30-1



URBANHUS

© Alle rettigheter tilhører utførende for prosjekteringen, kopiering eller bruk av disse tegningene er forbudt uten skriftlig samtykke

Prosjekterende

Urbanhus Kjededrift AS

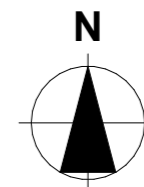
Haraldsgata 90
5536 Haugesund

AREALOVERSIKT	
Etasje/enhet	Bruksareal, BRA
Evt. utleieleilighet m2
Underetasje m2
1. Etasje	76,7 m2
2. Etasje	43 m2
Sportsbod	5 m2
Åpent overbyggd areal	3,7 m2
Sum, BRA	128,4 m2

Enhet	Bebyggd areal, BYA
Bolig	98,9 m2
Garasje/carport m2
Evt. p-plasser m2
Sum, BYA	98,9 m2

Merknader
Prosjektert etter TEK 17

Evt. lokalisering:

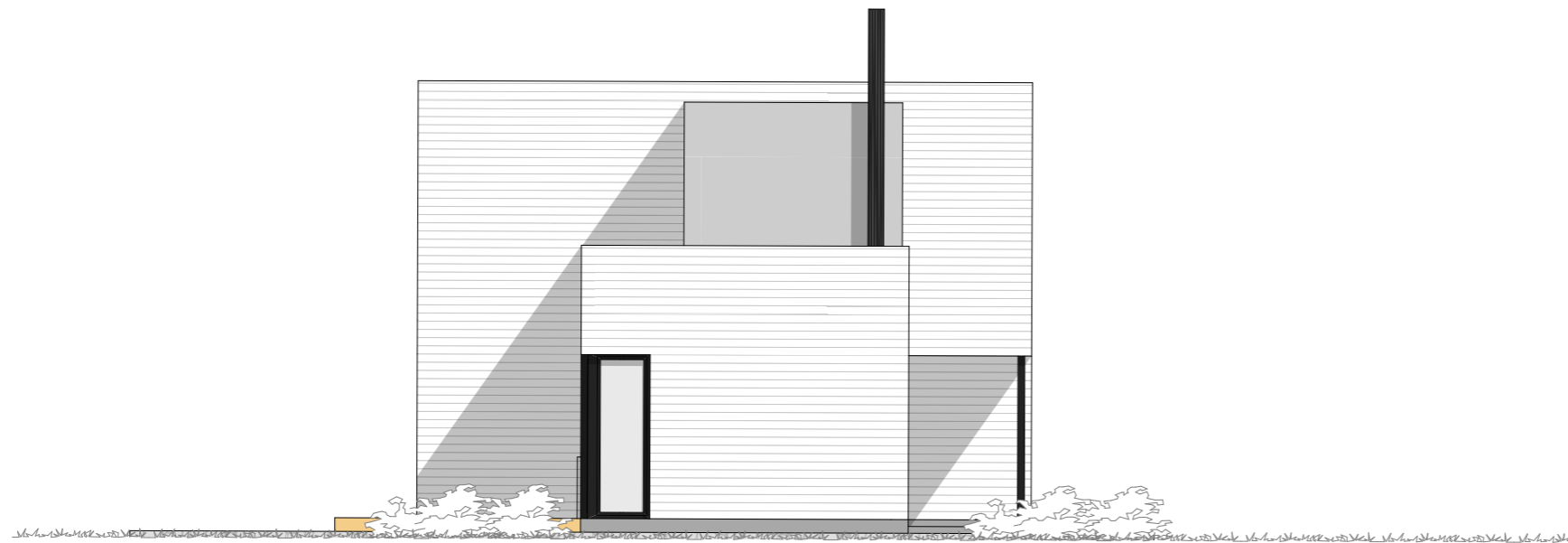
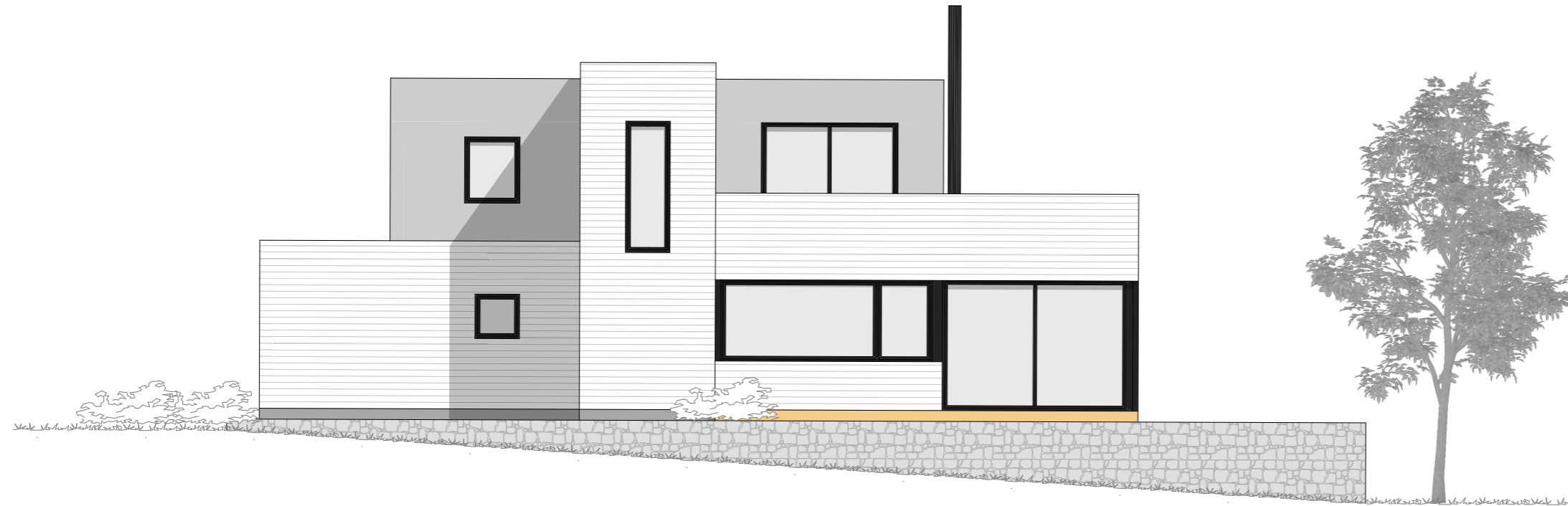


Rev	Nr	Beskrivelse	Dato	Sign	Kontr
-----	----	-------------	------	------	-------

Fase

Skisse/ forprosjekt

Tiltakshaver	Prosjektnr.
Prosjekt K-190	Kontroll prosjekt.
	Sign. Kontroll
Forhandler	Dato 10.06.2022
	Revisjon nr.
Gnr./Bnr./Festenr.:	Målestokk 1:100 (A3)
Type tegning: Fasade Nord og Vest	Tegningsnr.: A40-1



URBANHUS

© Alle rettigheter tilhører utførende for prosjekteringen, kopiering eller bruk av disse tegningene er forbudt uten skriftlig samtykke

Prosjekterende

Urbanhus Kjededrift AS

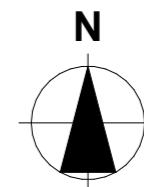
Haraldsgata 90
5536 Haugesund

AREALOVERSIKT	
Etasje/enhet	Bruksareal, BRA
Evt. utleieleilighet m2
Underetasje m2
1. Etasje	76,7 m2
2. Etasje	43 m2
Sportsbod	5 m2
Åpent overbygd areal	3,7 m2
Sum, BRA	128,4 m2

Enhet	Bebygd areal, BYA
Bolig	98,9 m2
Garasje/carport m2
Evt. p-plasser m2
Sum, BYA	98,9 m2

Merknader
Prosjektert etter TEK 17

Evt. lokalisering:



Rev	Nr	Beskrivelse	Dato	Sign	Kontr

Fase

Skisse/ forprosjekt

Tiltakshaver	Prosjektnr.
Prosjekt K-190	Kontroll prosjekt.
	Sign. Kontroll
Forhandler	Dato 10.06.2022
Gnr./Bnr./Festenr.:	Revisjon nr.
Type tegning: Fasade Sør og Øst	Målestokk 1:100 (A3)
	Tegningsnr.: A40-2

